

Teiländerung Bauzonenplan "Hintermatt"

Masstab 1 : 2'500



Reproduziert mit Bewilligung von swisstopo (JM051014)

Vorprüfungsbericht vom: 23. Dezember 2004

Mitwirkung und öffentliche Auflage vom: 17. März 2005 bis: 15. April. 2005

Beschlossen von der Gemeindeversammlung am: 24. Juni 2005
Der Gemeindeammann: Der Gemeindegeschreiber:

Genehmigung:

metron

Ablage: 6_Pläne/GIS/Beauf.
Projekt/bzpl_andar_apr
Projekt-Nr.: 41-809B
Format: 29.7 x 84
Gez./Geprüft: MAB /
Erstelldatum: 26.01.2005





Metron Raumentwicklung AG
Stahrain 2 / 5201 Brugg

T: 056 460 91 11
F: 056 460 91 00








Info@metron.ch
www.metron.ch

Legende zum Bauzonenplan

Genehmigungsinhalt (Geänderter Bauzonenplan)

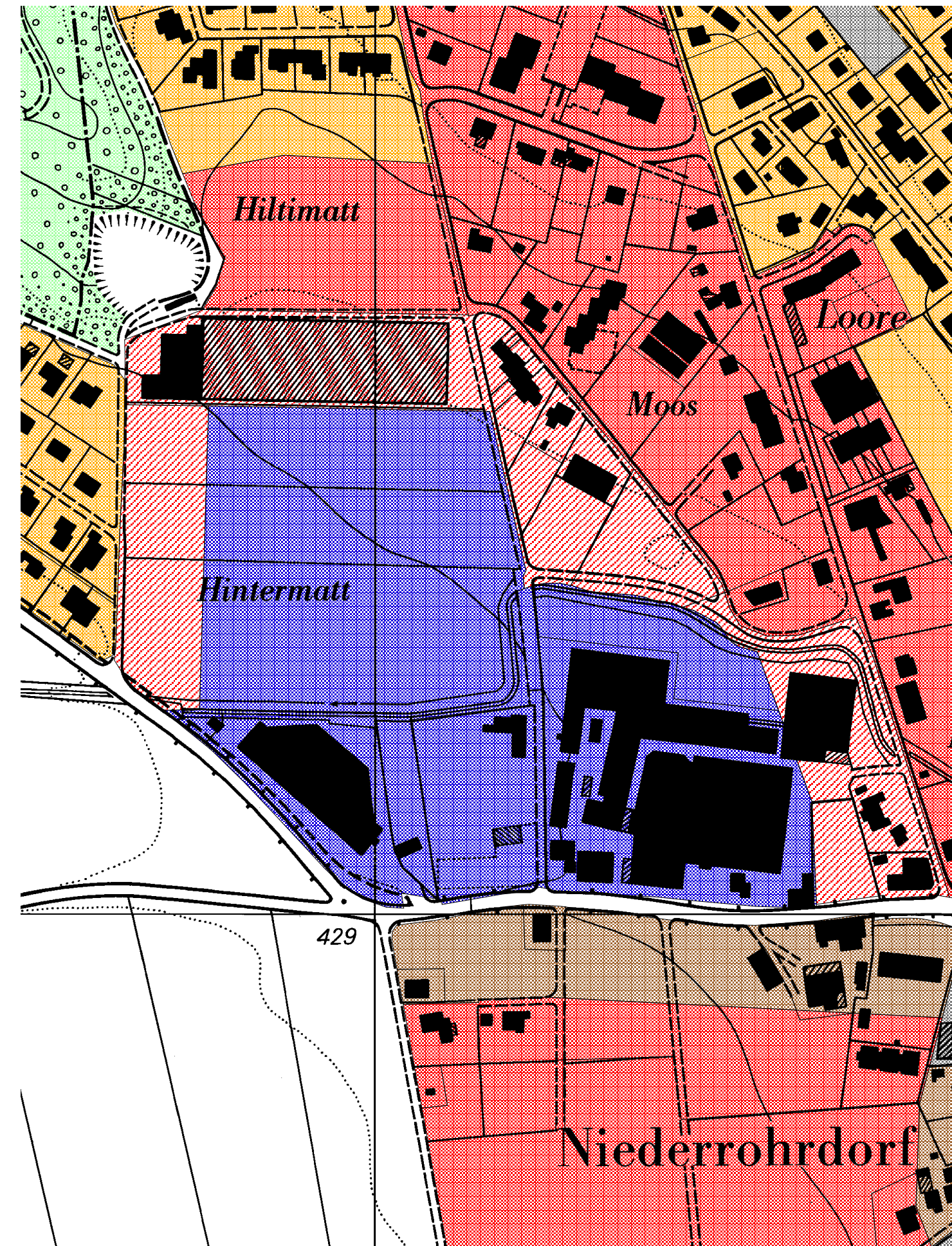
-  W3 Wohnzone 3
-  WGA Wohn- und Gewerbezone A
-  G Grünzone
-  Gebiet mit Gestaltungsplanpflicht

Orientierungsinhalt (Rechtskräftiger Bauzonenplan)

-  K Kernzone
-  W2 Wohnzone 2
-  W3 Wohnzone 3
-  WG3 Wohn- und Gewerbezone 3
-  I Industriezone
-  OEBA Zone für öffentliche Bauten und Anlagen
-  Wald

Rechtskräftiger Bauzonenplan 1 : 2'500

Vom Grossen Rat genehmigt am 12. Januar 1999



Geänderter Bauzonenplan 1 : 2'500

